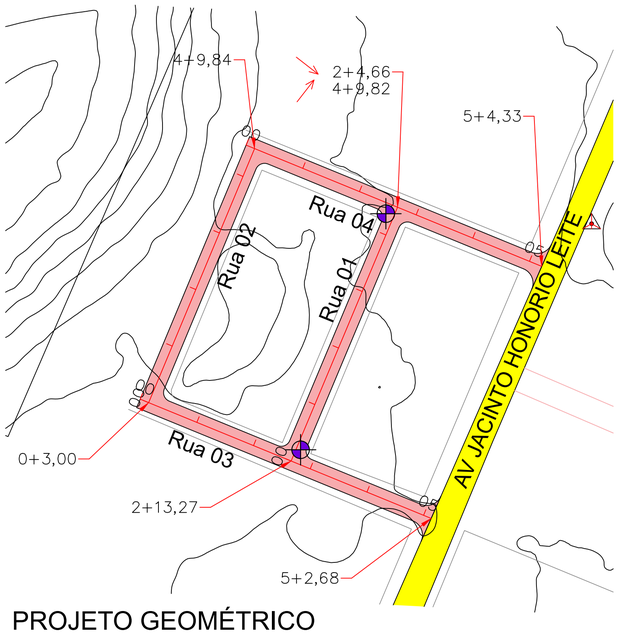

PROJETO GEOMÉTRICO
ESCALA: 1:1.000

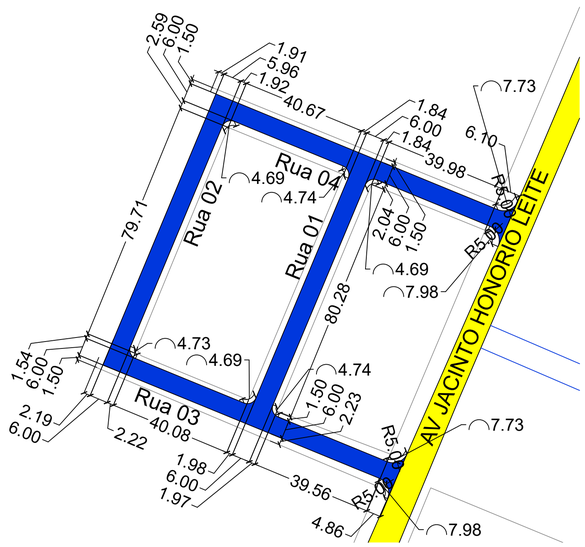

PROJETO DE PAVIMENTAÇÃO
ESCALA: 1:1.000

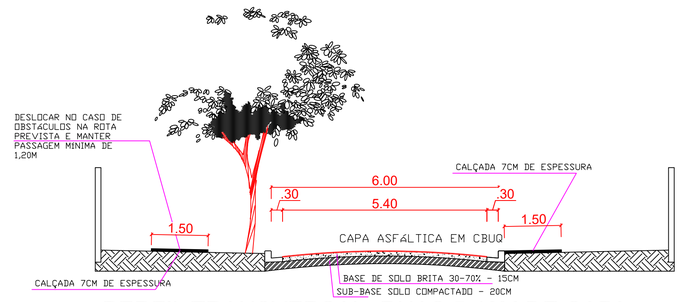

PERFIL TRANSVERSAL- RUAS 5,40M DE CAPA
S/ ESC

LEGENDA

CADASTRO
- ALINHAMENTO PREDIAL
- PAVIMENTAÇÃO EXISTENTE
- PAVIMENTAÇÃO EM EXECUÇÃO / CONTRATADA
- PAVIMENTAÇÃO OBJETO DESTE CONVÊNIO
- MARCO DE REFERÊNCIA
- SONDAGEM
- TENTO
- SENTIDO ESCOAMENTO SUPERFICIAL

SERVIÇOS A EXECUTAR
- 250 — EIXO DE LOCAÇÃO (ESTACAS DE 20M)

RECOMENDAÇÕES TÉCNICAS:

1 - O raio dos meios-fios curvos nas esquinas, não especificado em planta, é de 3,00 m;
2 - As larguras especificadas para as ruas são entre guias, estão incluídas as sarjetas;
3 - Especial atenção deverá ser dada ao trechos com super-elevação propostas para atender o escoamento superficial;
4 - Dimensões, cotas e diâmetros em "METROS", exceto indicação em contrário;
5 - Caso haja alteração do traçado viário e/ou dos greides de projeto deverá ser revisto quanto a caminhamentos, declividades e dimensionamentos antes da liberação para execução;
6 - Antes do início da execução da obra a construtora deverá solicitar as concessionárias de serviços públicos seus cadastros e de posse deles realizar "IN LOCO" mapeamento investigativo para confirmação da real localização das interferências, pois as mesmas estão imprecisas nos lay-out's; contudo permanecendo dúvidas, fazer sondagem no local;
7 - Tendo em vista a plasticidade do material do sub-leito, os serviços de terraplenagem deverão ser concomitantes com os de pavimentação, evitando assim, a exposição do solo as intempéries;
8 - Caso ocorra saturação do sub-leito por capilaridade, a Fiscalização deverá exigir a correção do solo local com material arenoso;
9 - Os danos causados às instalações subterrâneas ou superficiais serão de inteira responsabilidade da executora da obra, independente da interferência constar ou não nos desenhos do projeto;

ESTRUTURAS DO PAVIMENTO



VIA* (m)	CAPA (m)	BASE (m)
6,40	0,03	0,15

*SEM AS SARJETAS

REFERÊNCIAS DE NÍVEL			
RN	Coord. (X)	Coord. (Y)	Coord. (Z)
05-LB	786160.7800	7535598.4079	333.933

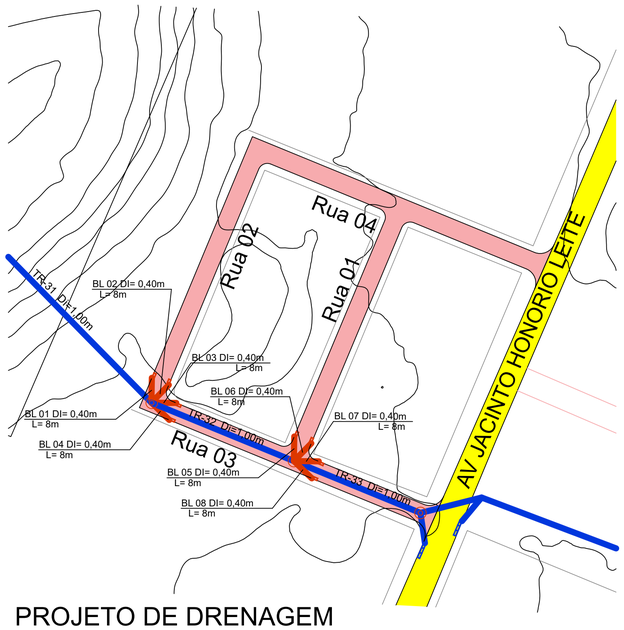

PROJETO DE DRENAGEM
ESCALA: 1:1.000

DETALHE ILUSTRATIVO DO ESCOAMENTO SUPERFICIAL NOS CRUZAMENTOS
CONSULTAR NOTA DE SERVIÇO DE PAVIMENTAÇÃO
Escala.: 1:250

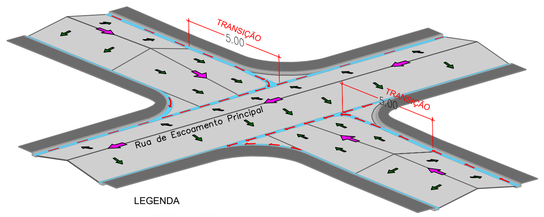

LEGENDA
- CAIMENTO LONGITUDINAL NAS VIAS
- CAIMENTO TRANSVERSAL NAS VIAS
- SENTIDO DO FLUXO SUPERFICIAL NOS BORDOS

SERVIÇOS A EXECUTAR DRENAGEM
- GALERIAS DE ÁGUAS PLUVIAIS A AMPLIAR
- GALERIAS DE ÁGUAS PLUVIAIS EXISTENTE
- POÇO DE VISITA EXISTENTE
- POÇO DE VISITA EXISTENTE, A CONSTRUIR PESCOÇO E TAMPÃO
- BOCA DE LOBO SIMPLES A CONSTRUIR
- BOCA DE LOBO TRIPLA EXISTENTE
- SENTIDO ESCOAMENTO

MEIO FIO COM SARJETA
Medidas em cm

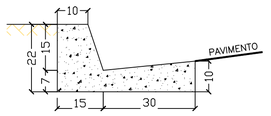

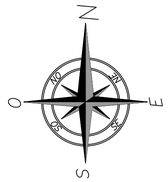

LUIZ ALBERTO KRIGER JUNIOR:02718842903

Assinado digitalmente por LUIZ ALBERTO KRIGER JUNIOR:02718842903
DN: C=BR, CN=LUIZ ALBERTO KRIGER JUNIOR:02718842903, O=ICP-Brasil, OU=RFB e-CPF A3
Razão: Eu sou o autor deste documento
Localização:
Data: 2026.06.08 09:34:14-04'00'
Foot PDF Reader Versão: 2026.1.1

MINISTÉRIO DA DEFESA PCN PROGRAMA CALHA NORTE		ANO: 2026	TIPO: PAV.	FOLHA: 02/07	SECRETARIA MUNICIPAL DE OBRAS E INFRAESTRUTURA SEMOB
Conveniente: PREFEITURA MUNICIPAL DE DEODÁPOLIS-MS		Local: Distrito de Lagoa Bonita Deodápolis - MS			MODIFICAÇÕES:
Obra: PAVIMENTAÇÃO ASFÁLTICA, DRENAGEM DE ÁGUAS PLUVIAIS AMPLIAÇÃO DE META PROJETOS GEOMÉTRICO E DE PAVIMENTAÇÃO			Comprimento: 1.424,59 m		A: 25/02/2026 B: 08/06/2026 C:
Autor: Eng. Civil Luiz Alberto Kriger Junior CREA PR 78136/D Visto MS 13251	Convênio:		Data: 02/2026		D:
Prefeito Municipal: Jean Carlos Silva Gomes			Dim: METRO		E:
SEMOB: Eng. Civil Luiz Alberto Kriger Junior - CREA PR 78136/D Visto MS 13251			Esc: INDICADA		F: